

PRV

PIANO REGOLATORE DEL COMUNE DI VEZIA

PIANO DEL PAESAGGIO

Approvato il 5 dicembre 1989

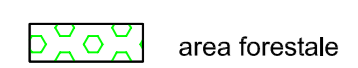

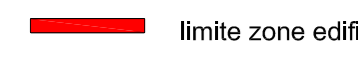
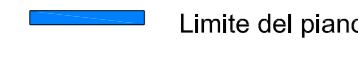

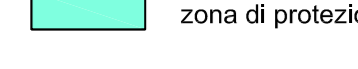
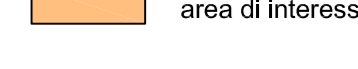
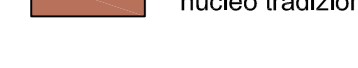
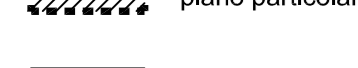






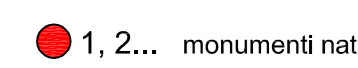
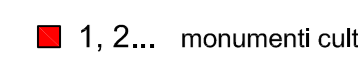


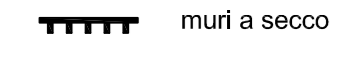
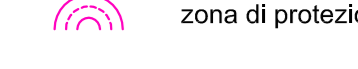
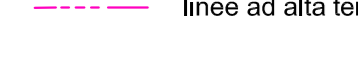




Aggiornamenti:

Approvazione del Consiglio di Stato	Oggetto
23 dicembre 1996	Alcune varianti
30 aprile 1997	PR cantonale di protezione della Bolla di San Martino
22 dicembre 1999	Variante località Cascina
13 novembre 2001	Alcune varianti
16 febbraio 2005	Alcune varianti
23 aprile 2008	Piano particolareggiato Nucleo Pradasc
8 ottobre 2008 (DT)	Alcune varianti
2 marzo 2009	Alcune varianti

Dis. il : luglio 2009 Dim : 1,05 x 0,90

Scala : 1 : 2'000 Operatore : Ing. Capezzoli Renato

 INGEGNERIA CAPEZZOLI POMPENI Ingegneria e Architettura S.p.A.	Via San Giacomo 3 45030 Vignola (MO) Tel. +39 059 166 13 04 Fax +39 059 166 13 49 www.ingcapezzoli.it info@ingcapezzoli.it	Missioni: Urbanistica Misure di Protezione Controlli di Urbanistica Consulenze tecniche e altre.
--	---	--

	area forestale
	zona agricola
	limite zone edificabili
	Limite del piano regolatore cantonale di protezione della Bolla di San Martino
	zona di protezione della natura ZPN1
	zona di protezione della natura ZPN 2
	area di interesse naturalistico ZPN 3 e 4
	nucleo tradizionale
	piano particolareggiato Nucleo Pradasc
	zone di protezione di monumenti culturali
	zona archeologica
	superfici di avvicinamento culturale
	area verde alberata obbligatoria
	posteggi pubblici
	percorsi pedonali
	sentieri (largh. mass. 1,30, tracciato indicativo)
	1, 2, ... monumenti naturali
	1, 2, ... monumenti culturali
	edifici fuori zona edificabile (vedi inventario)
	corso d'acqua
	muri a secco
	zona di protezione acque sotterranee
	linee ad alta tensione
	confine comunale
	linee arretramento costruzioni dal nucleo
	Area computabile nella SEN della zona edificabile

