


baserga mozzetti
architetti
eth sts sia fas
via san carlo 3
ch-6600 muralto

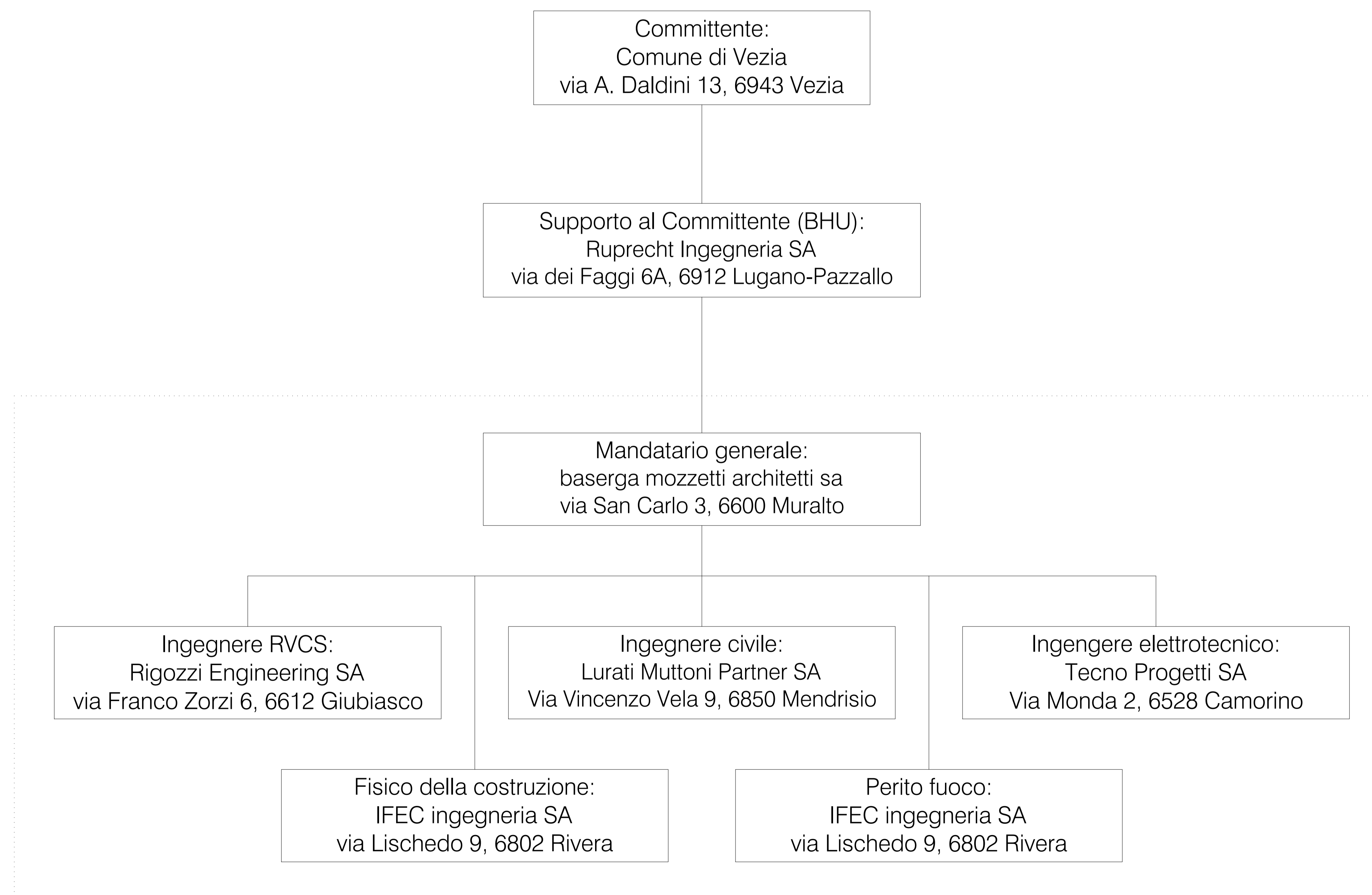
Progetto "Ristrutturazione Scuole Vezia, Comune di Vezia, mappale no. 294"
Comune di Vezia

Serata informativa per i genitori



05 aprile 2023

Organigramma



Il team

Committente	Comune di Vezia, via A. Daldini 13, 6943 Vezia
Supporto al committente (BHU)	Studio Ruprecht Ingegneria SA, via dei Faggi 6a, 6912 Pazzallo
Architetti	Studio d'architettura Baserga e Mozzetti, Via San Carlo 3, 6600 Muralto
Ingegnere civile	Lurati Muttoni Partner SA, Via Vincenzo Vela 9, 6850 Mendrisio
Ingegnere elettrotecnico	Tecnoprogetti SA, Via Monda 2a, 6528 Camorino
Ingegnere RVCS	Rigozzi Engineering SA, Via Franco Zorzi 6, 6512 Giubiasco
Fisico della costruzione	IFEC ingegneria SA, Via Lischedo 9, 6802 Rivera
Perito fuoco	IFEC ingegneria SA, Via Lischedo 9, 6802 Rivera

Sommario

Planimetria generale

Piani di progetto

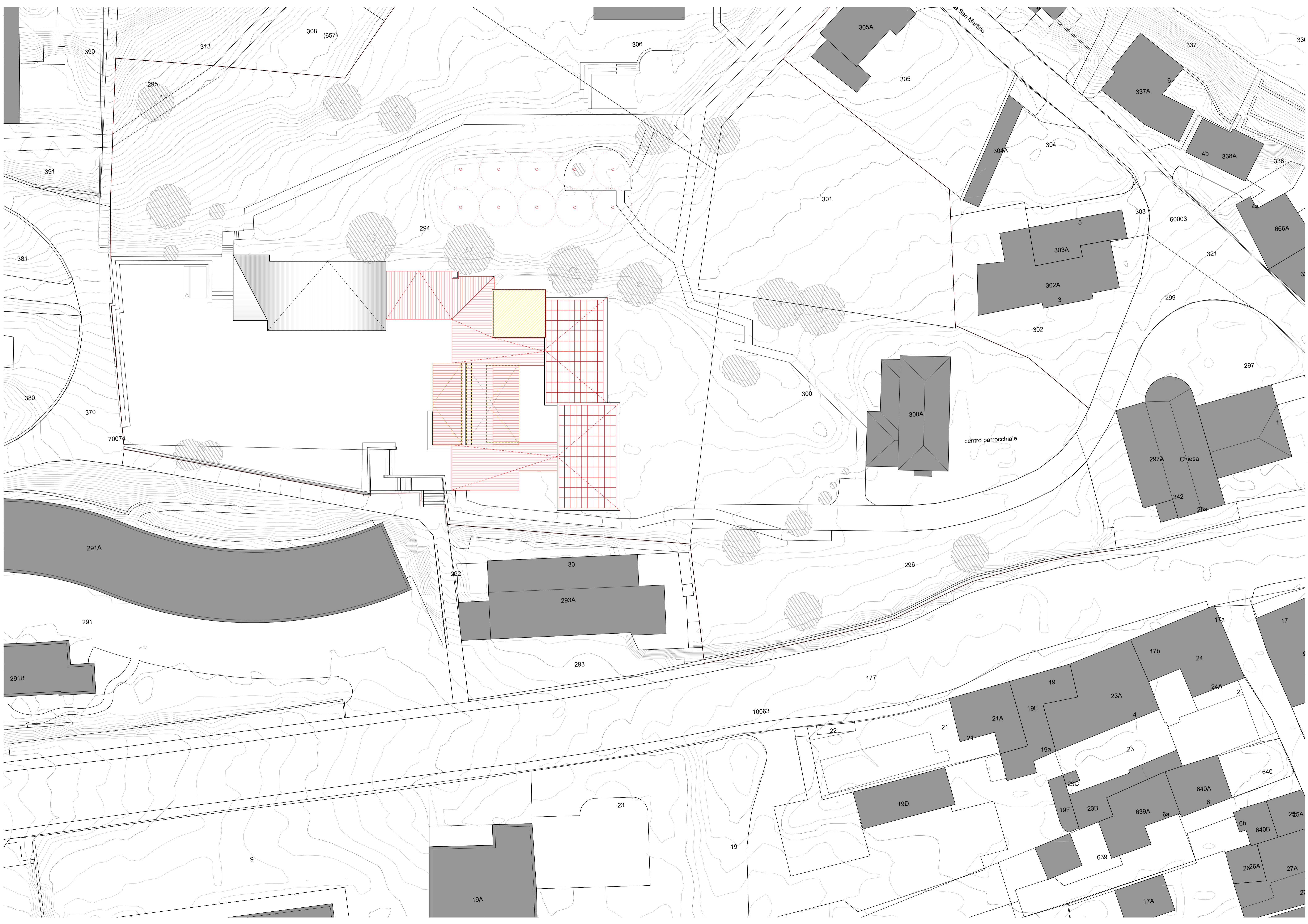
Rappresentazioni volumetriche

Tappe di cantiere


Planimetria di cantiere

Planimetria accessi

Planimetria generale



Piani di progetto



Tappa 2 - PALESTRA

C

D

E

F

G

H

A

B

A

B

C

D

E

F

G

H

24. locale tecnico
SU = 37.75 m²

Demolizione platea ampliamento 2010

25. UTA
SU = 18.00 m²
Hiridotta 1.90 m

sotto canali
Hiridotta 2.00 m

25. deposito
SU = 12.00 m²
Hiridotta 1.00 m

26. locale elettrico
SU = 11.2 m²

verificare posizione
e dimensione

vespai Q - 1.25

accesso
vespaio

vespai Q - 2.40

vespai Q - 2.40

vespai Q - 1.25

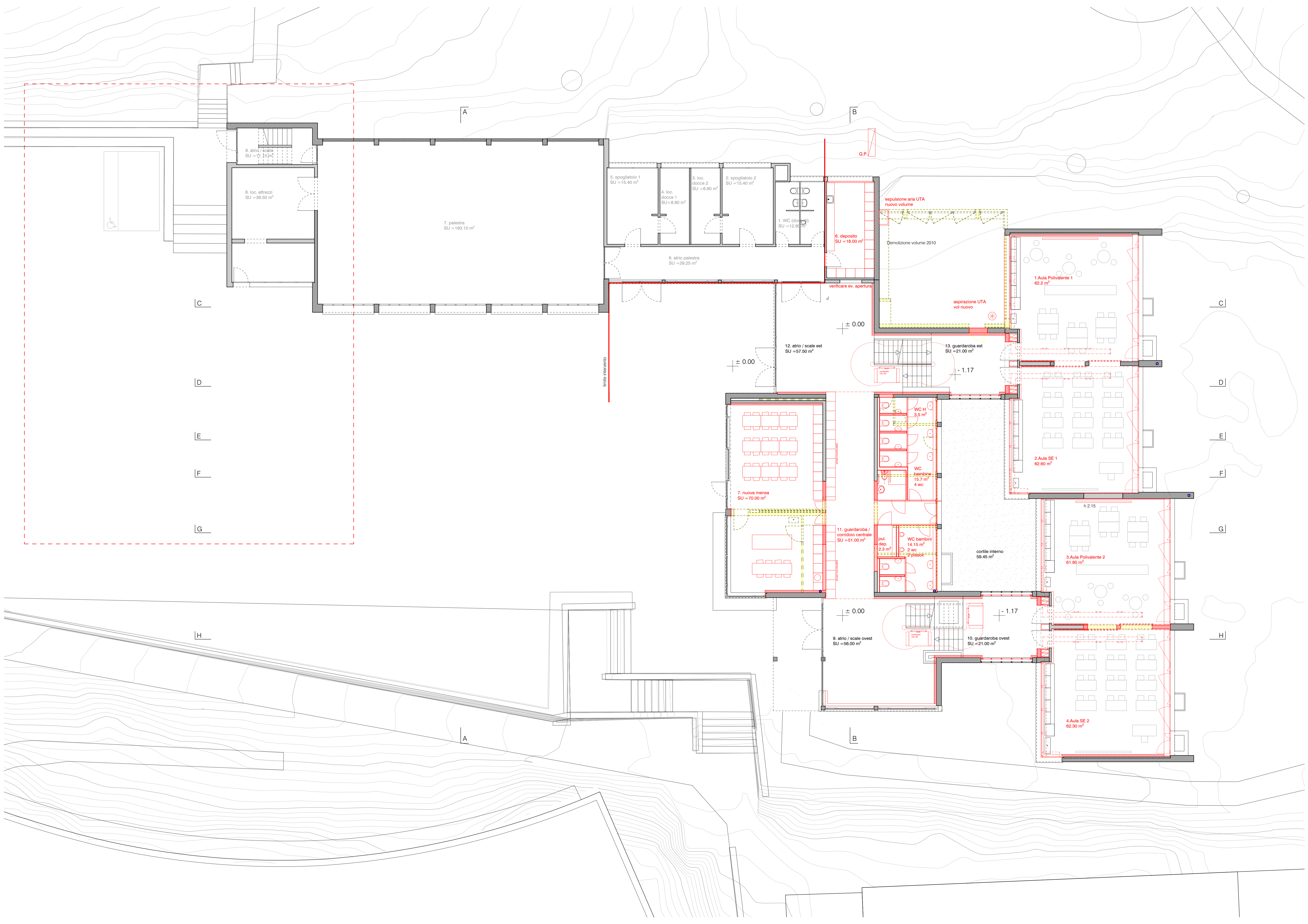
cortile interno
59.45 m²

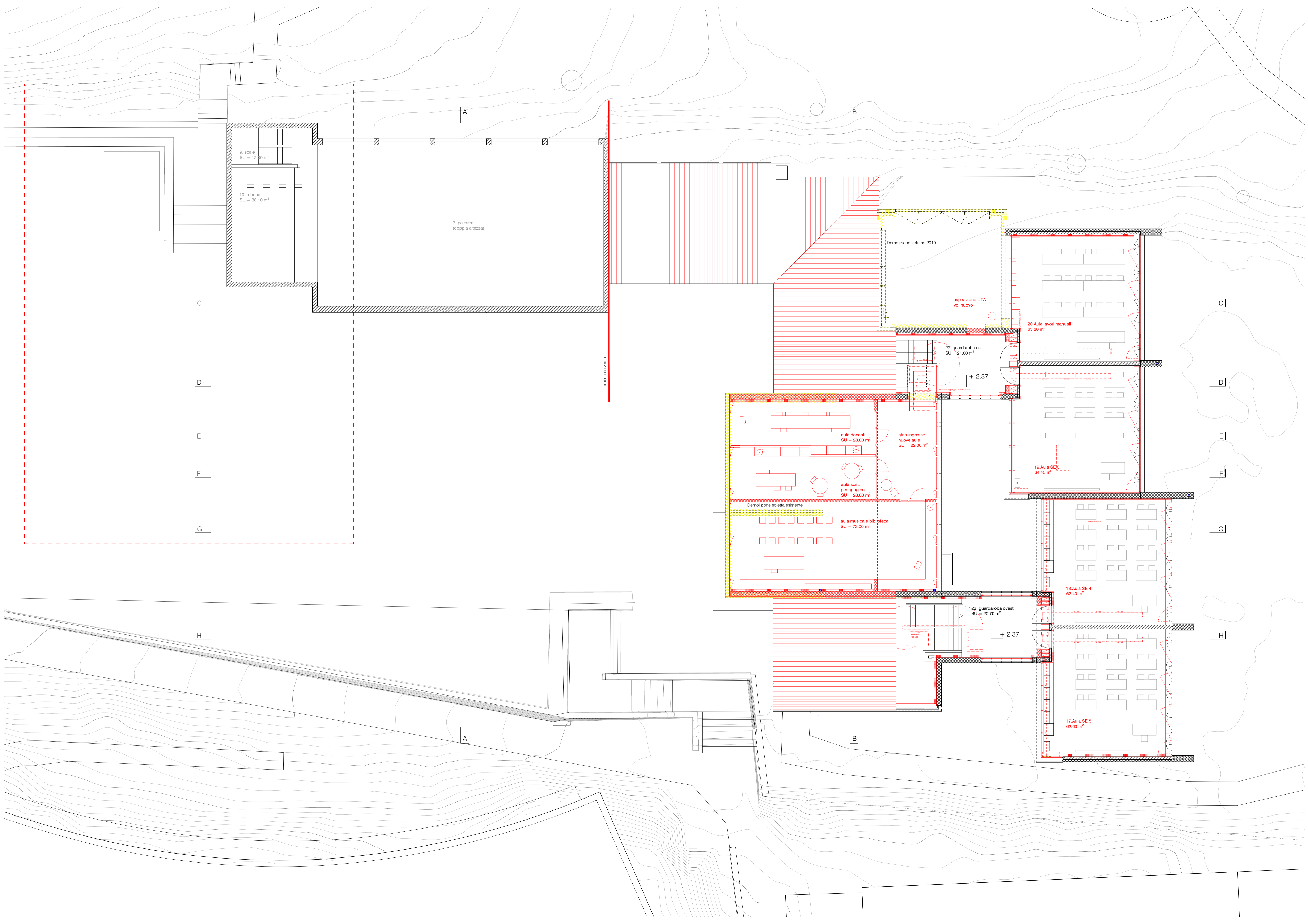
vespai Q - 2.40

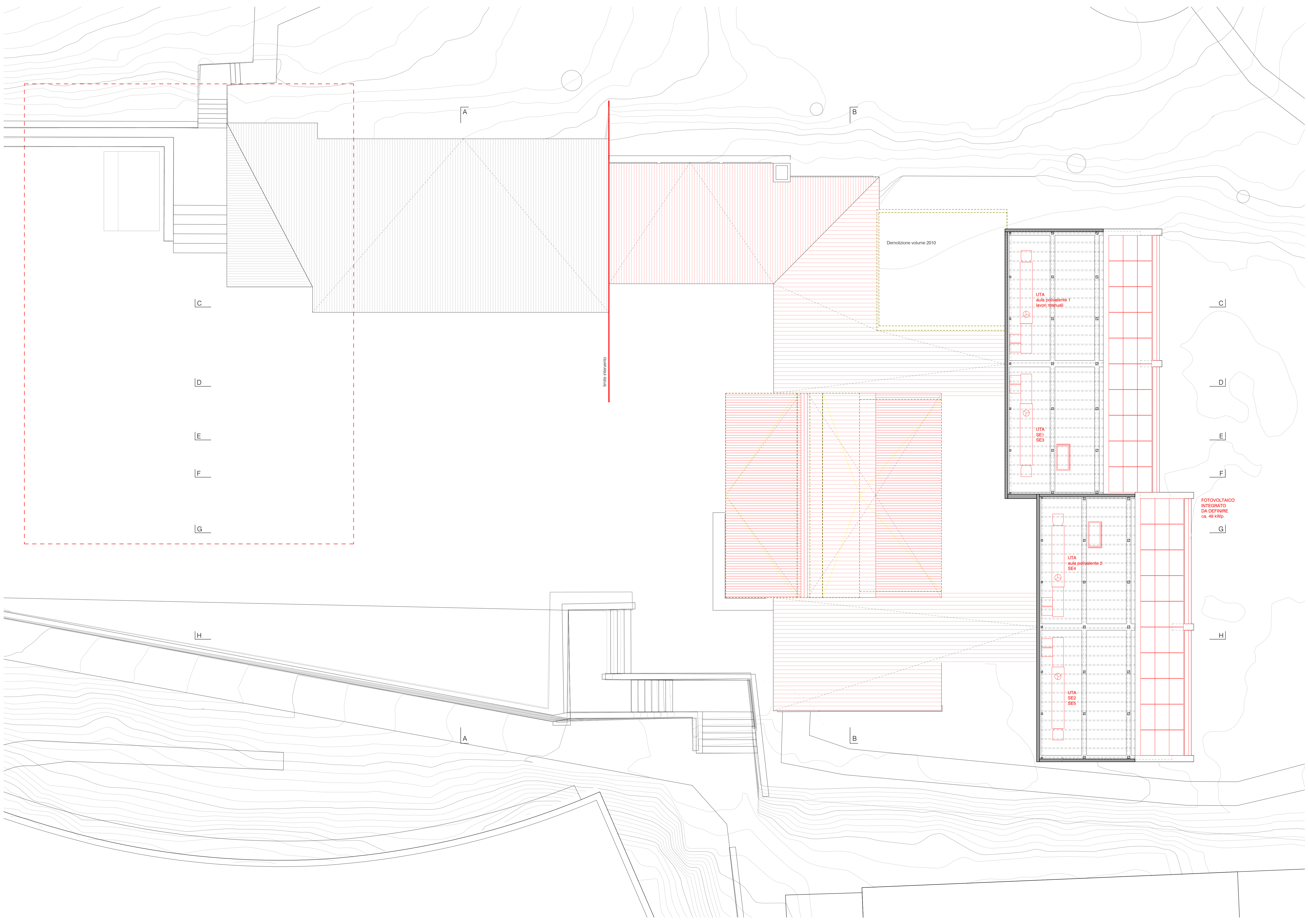
vespai Q - 1.25

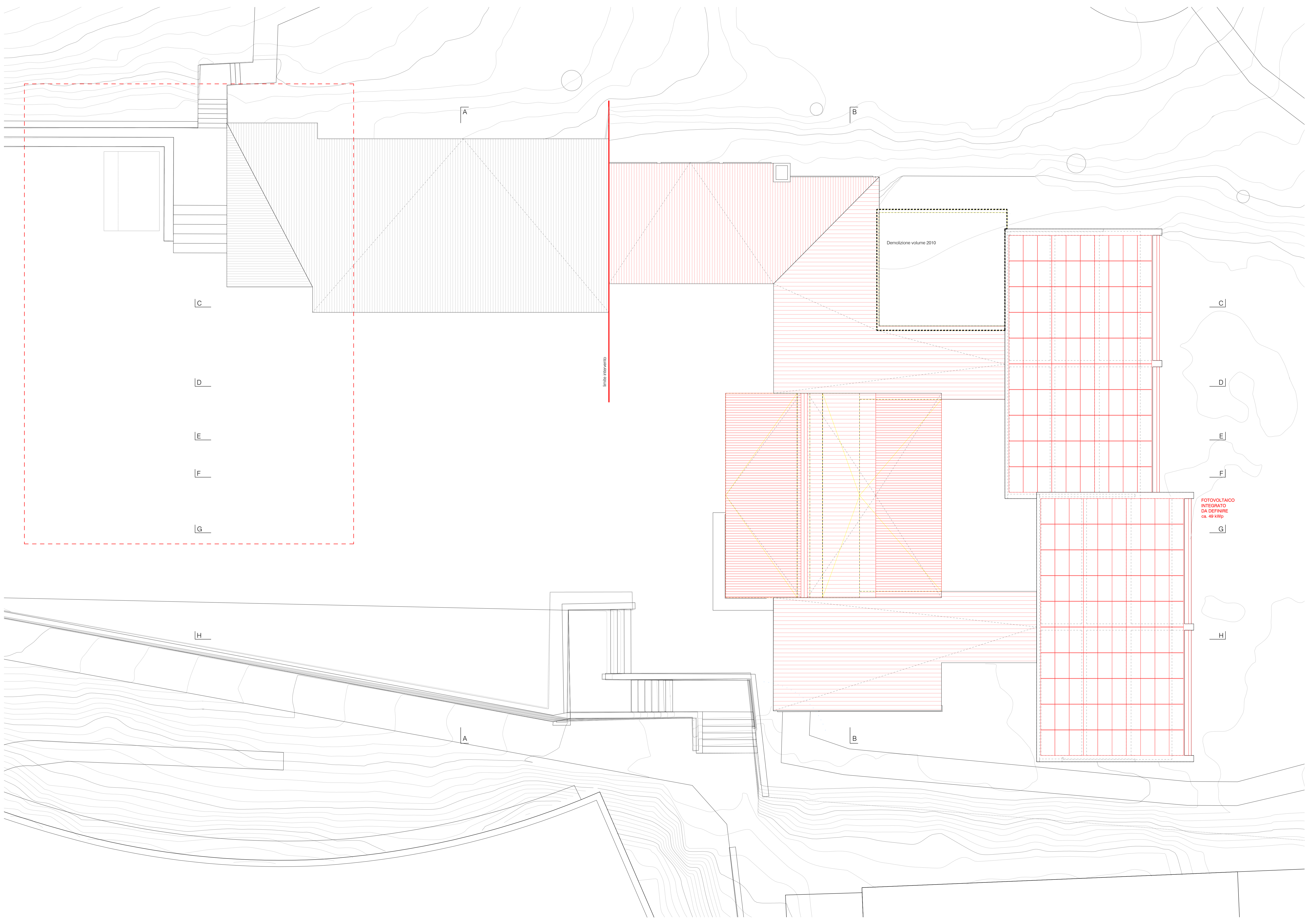
vespai Q - 2.40

vespai Q - 2.40









A

B

C

D

E

F

G

C

D

E

F

G

H

A

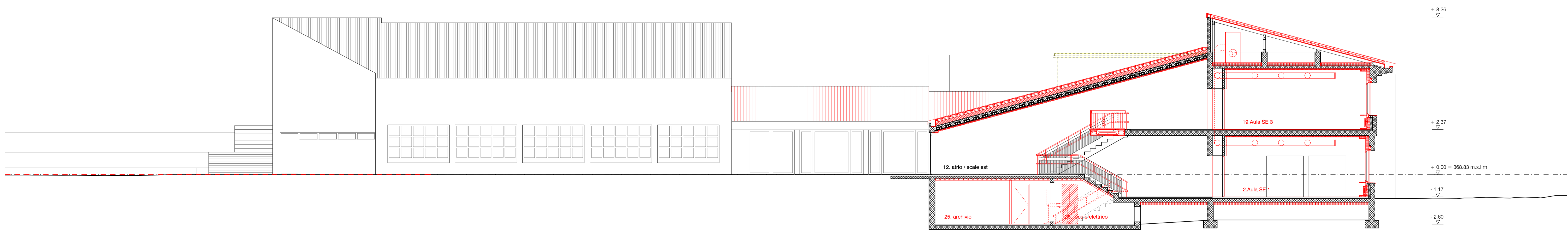
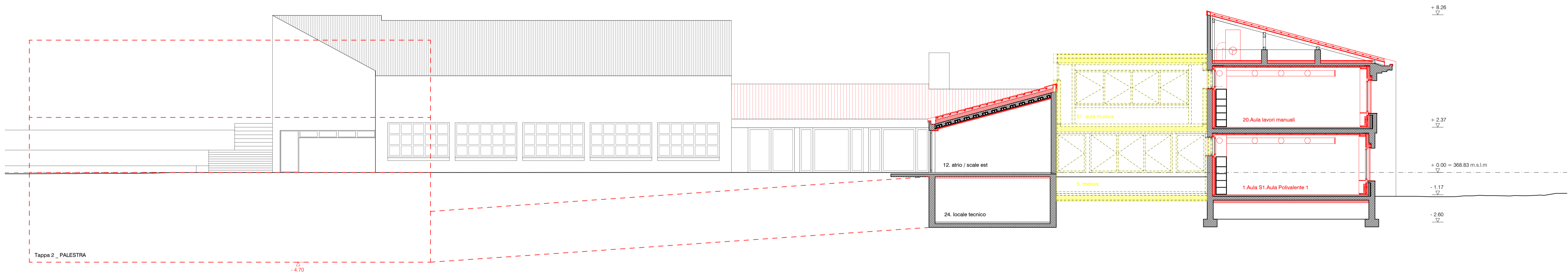
B

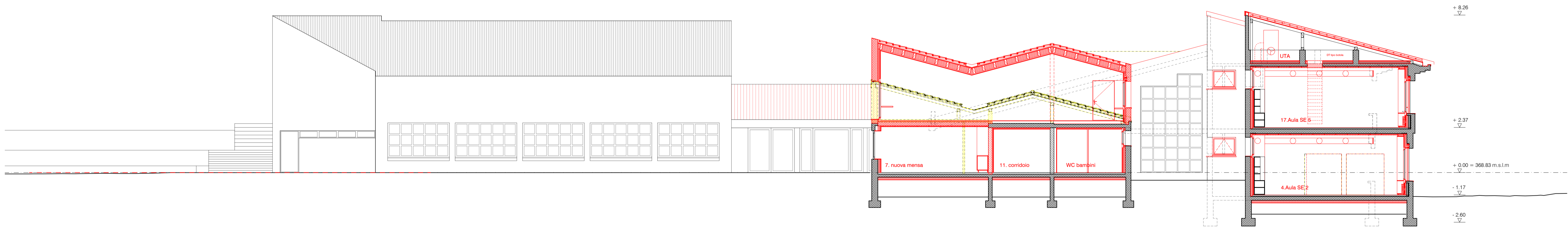
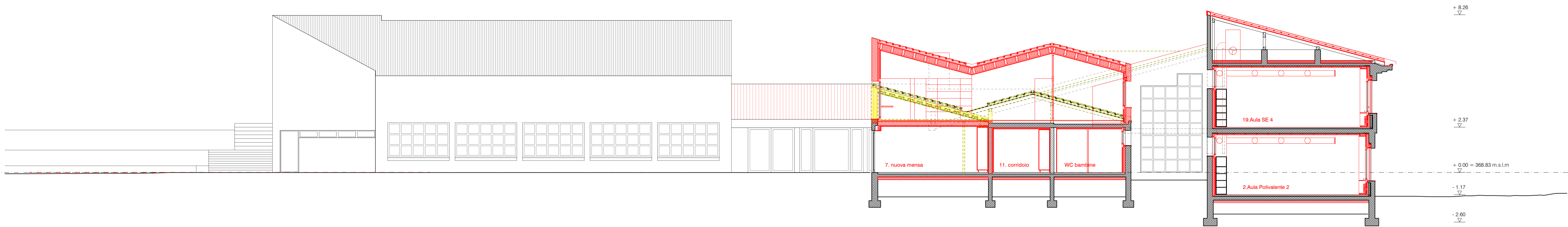
H

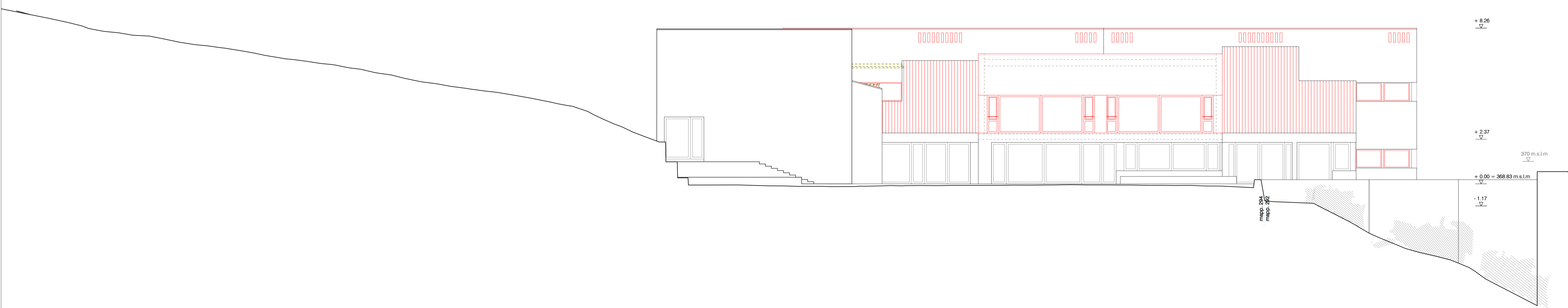
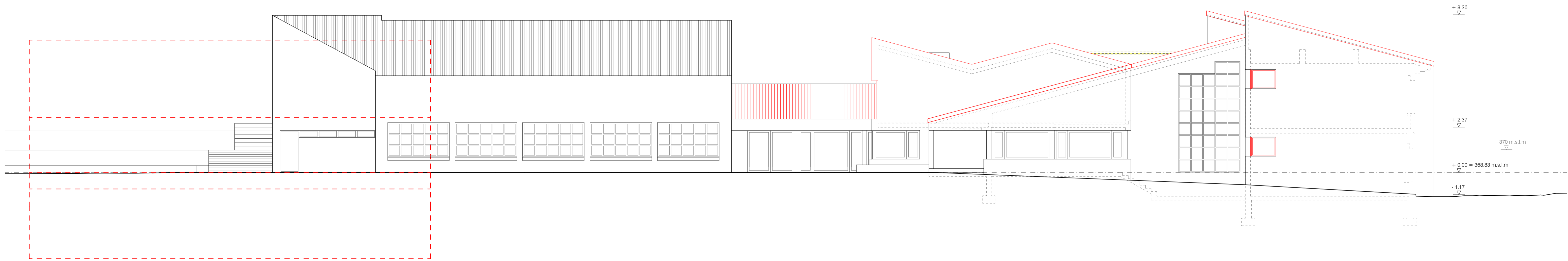
limite intervento

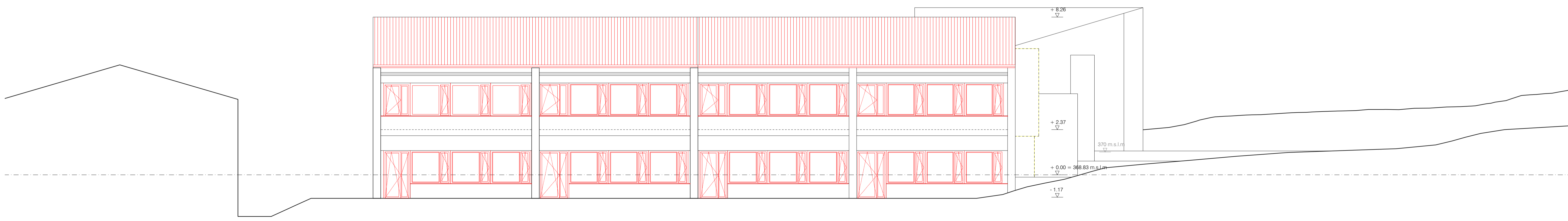
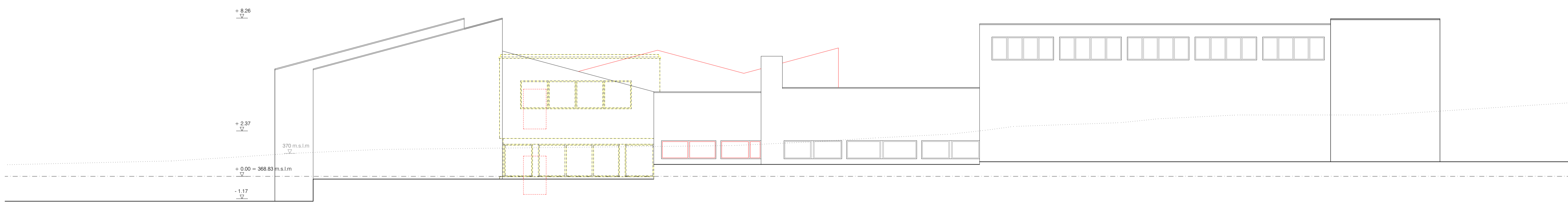
Demolizione volume 2010

FOTVOLTAICO
INTEGRATO
DA DEFINIRE
ca. 49 kWp











Rappresentazioni volumetriche


Esistente



Demolizioni

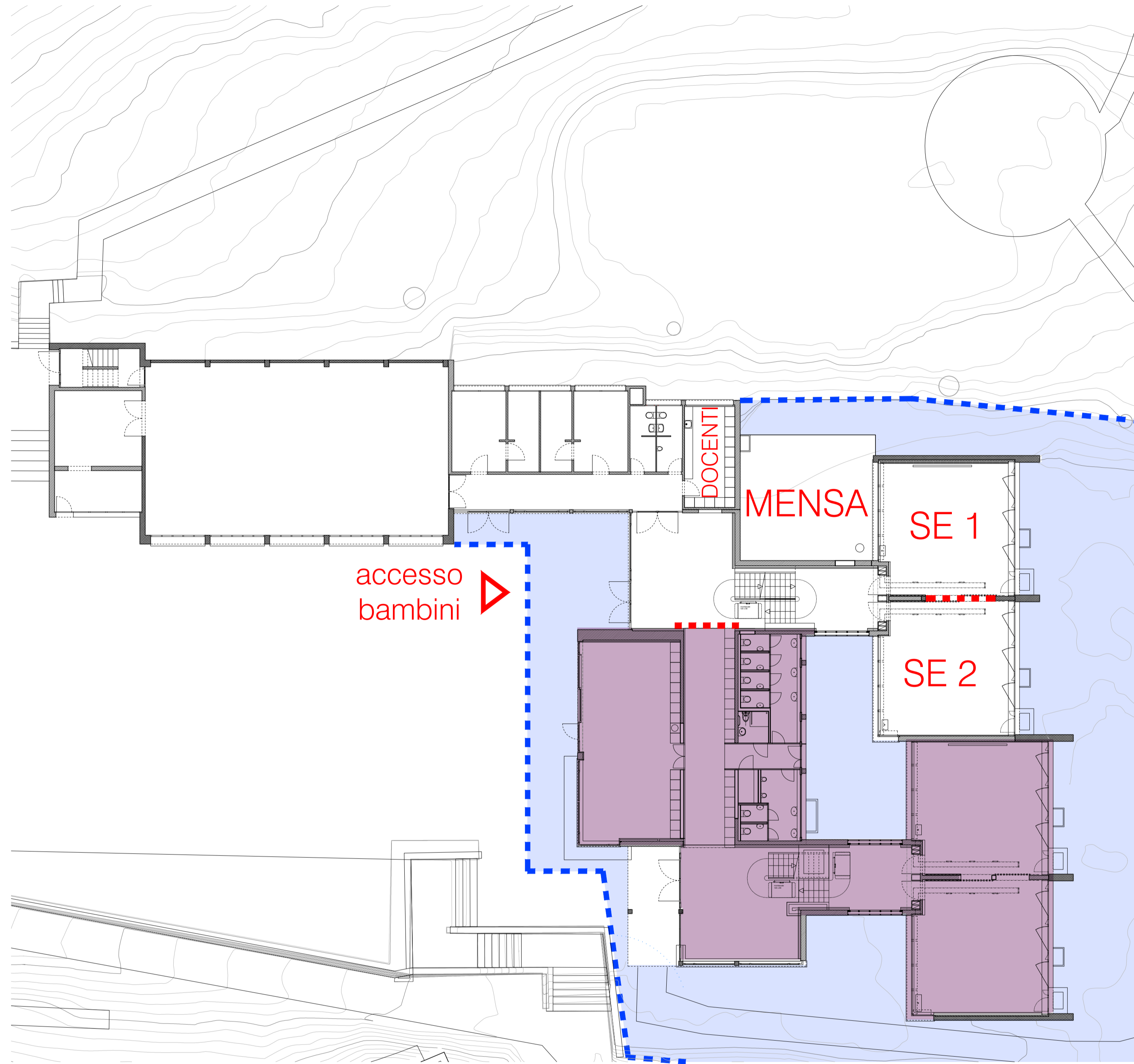


Nuovo

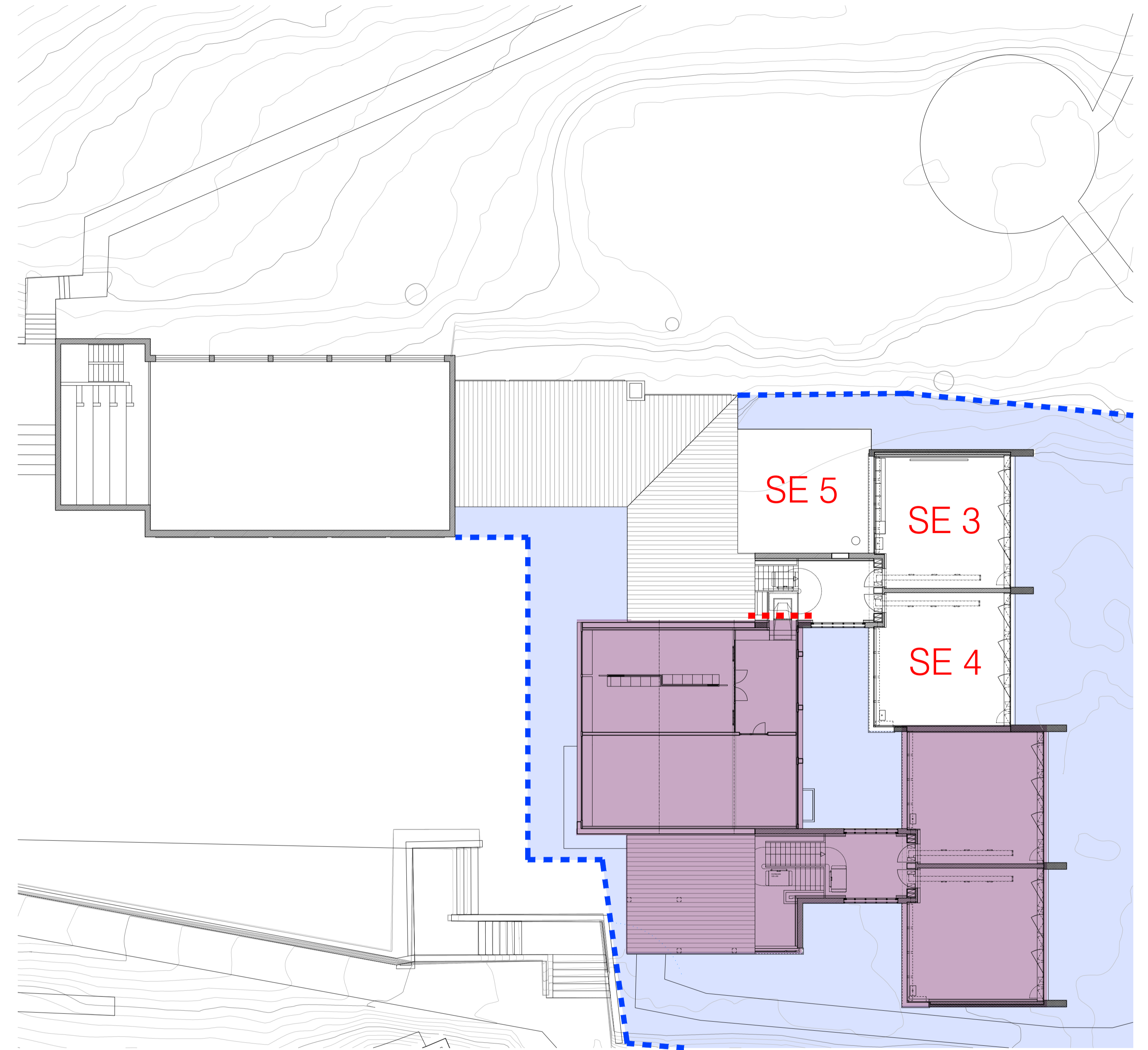


Tappe di cantiere

Tappa 1
giugno 2023 - agosto 2024



Piano terreno



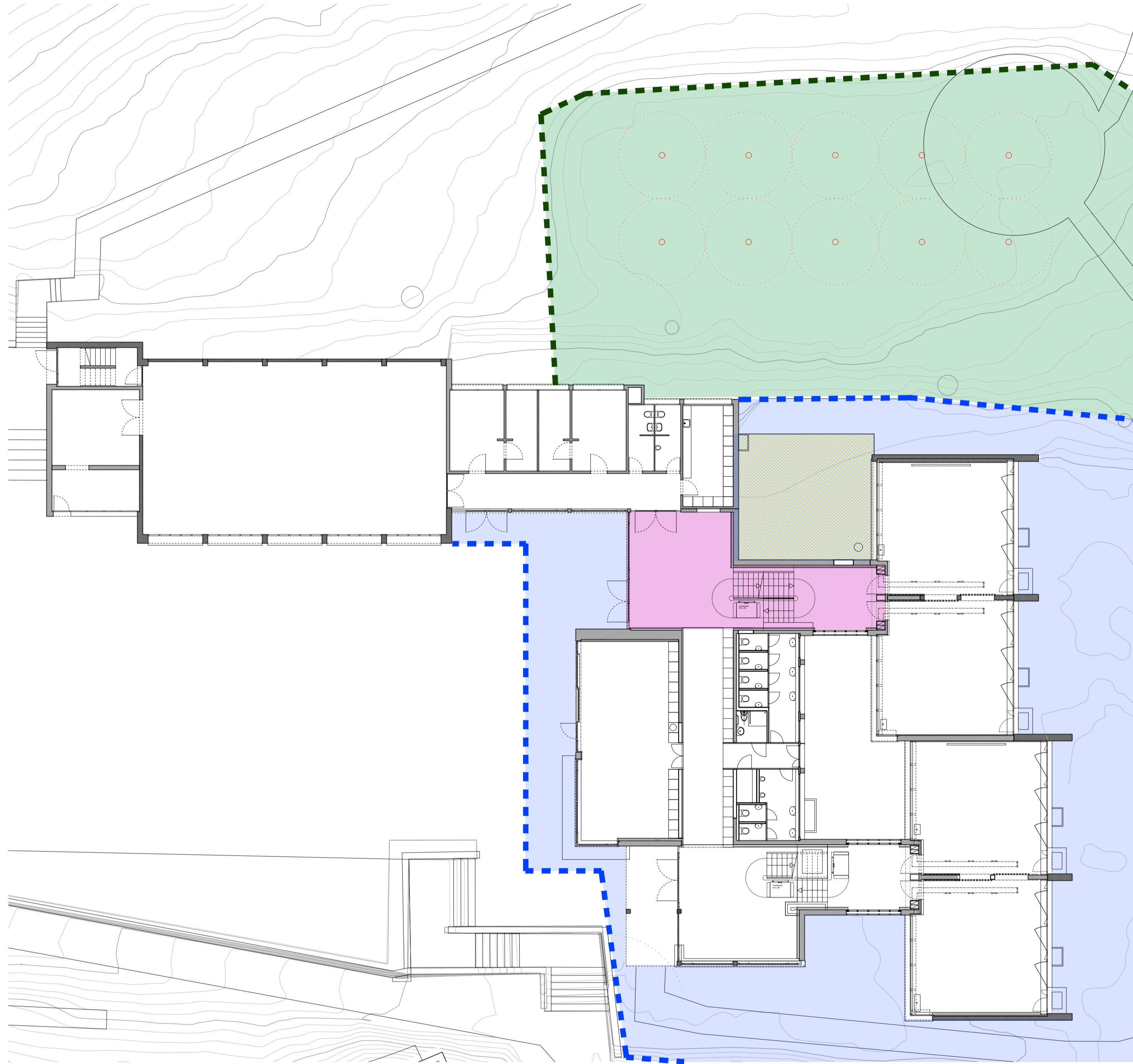
Piano primo

- - - Chiusura provvisoria
- - - Area di cantiere
- - - Chiusura provvisoria parco per esecuzione sonde geotermiche
- Demolizione blocco 2010
- ▲ Accesso bambini
- ▲ Accesso provvisorio cantiere durante tappa 3

2023												2024											
1	2	3	4	5	6	7	8	9	10	11	12	1	2	3	4	5	6	7	8	9	10	11	12

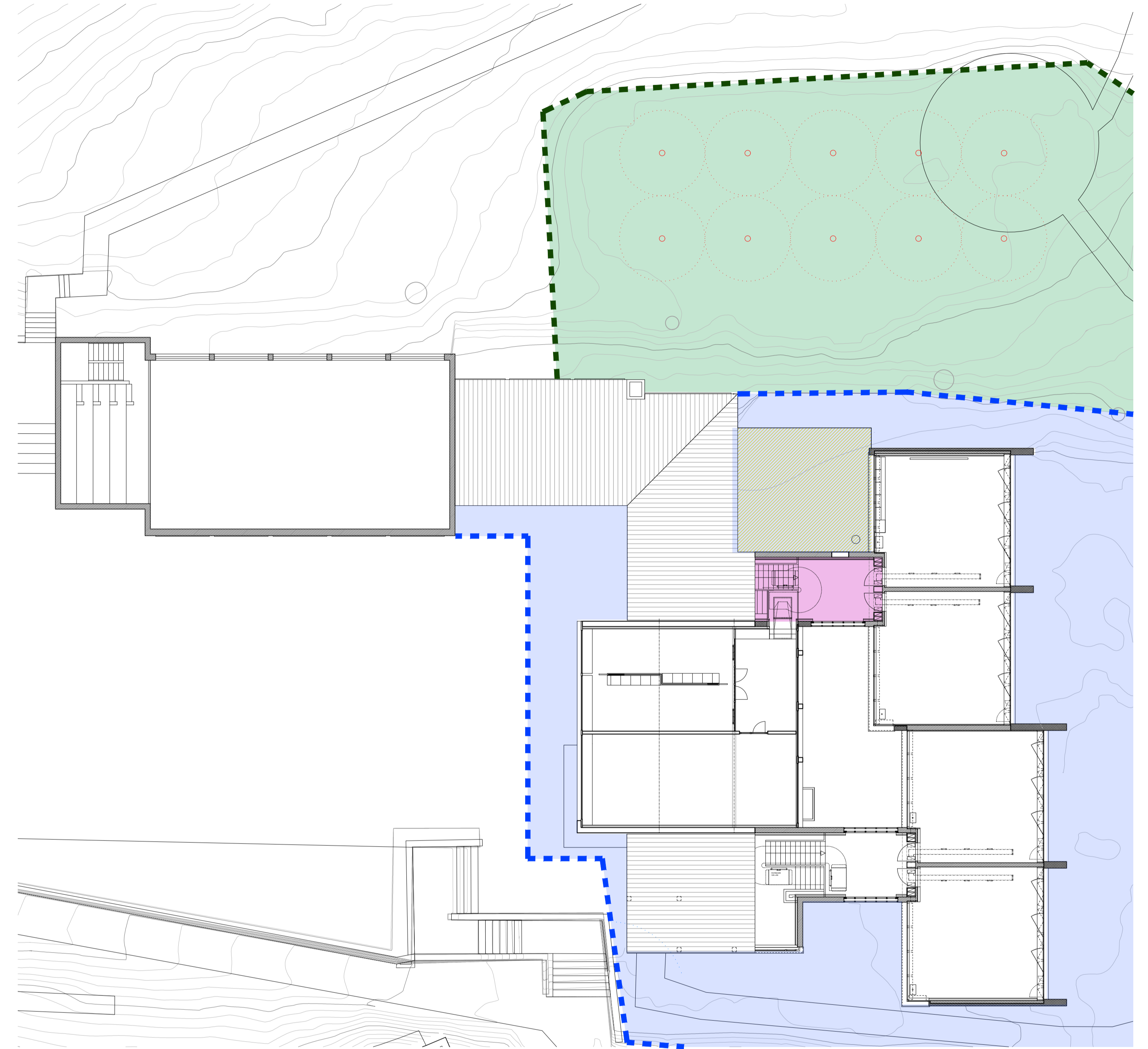


Tappa 2
estate 2024



Piano terreno

- - - Chiusura provvisoria
- - - Area di cantiere
- - - Chiusura provvisoria parco per esecuzione sonde geotermiche
- Demolizione blocco 2010
- ▲ Accesso bambini
- ▲ Accesso provvisorio cantiere durante tappa 3

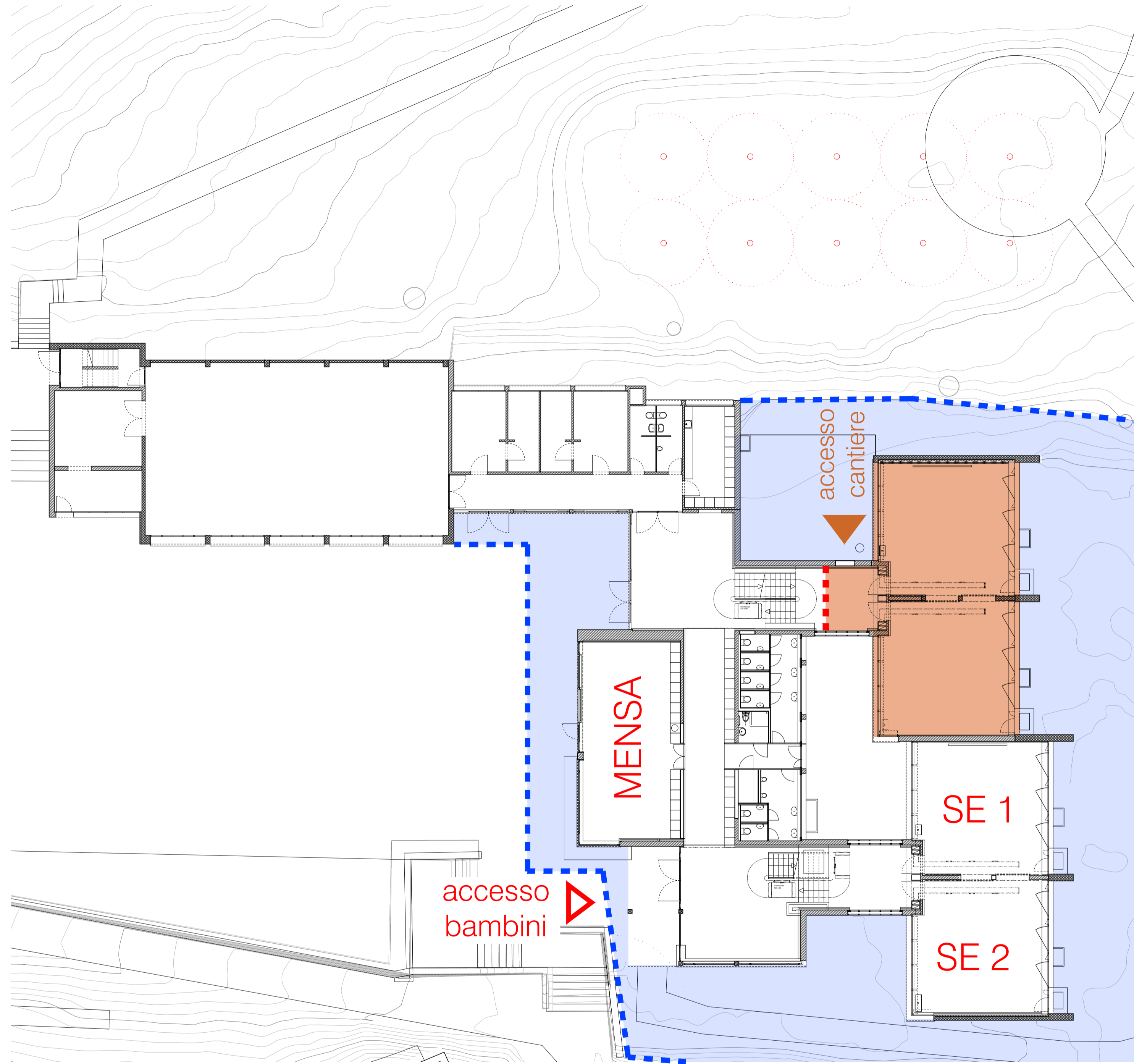


Piano primo

2023												2024											
1	2	3	4	5	6	7	8	9	10	11	12	1	2	3	4	5	6	7	8	9	10	11	12

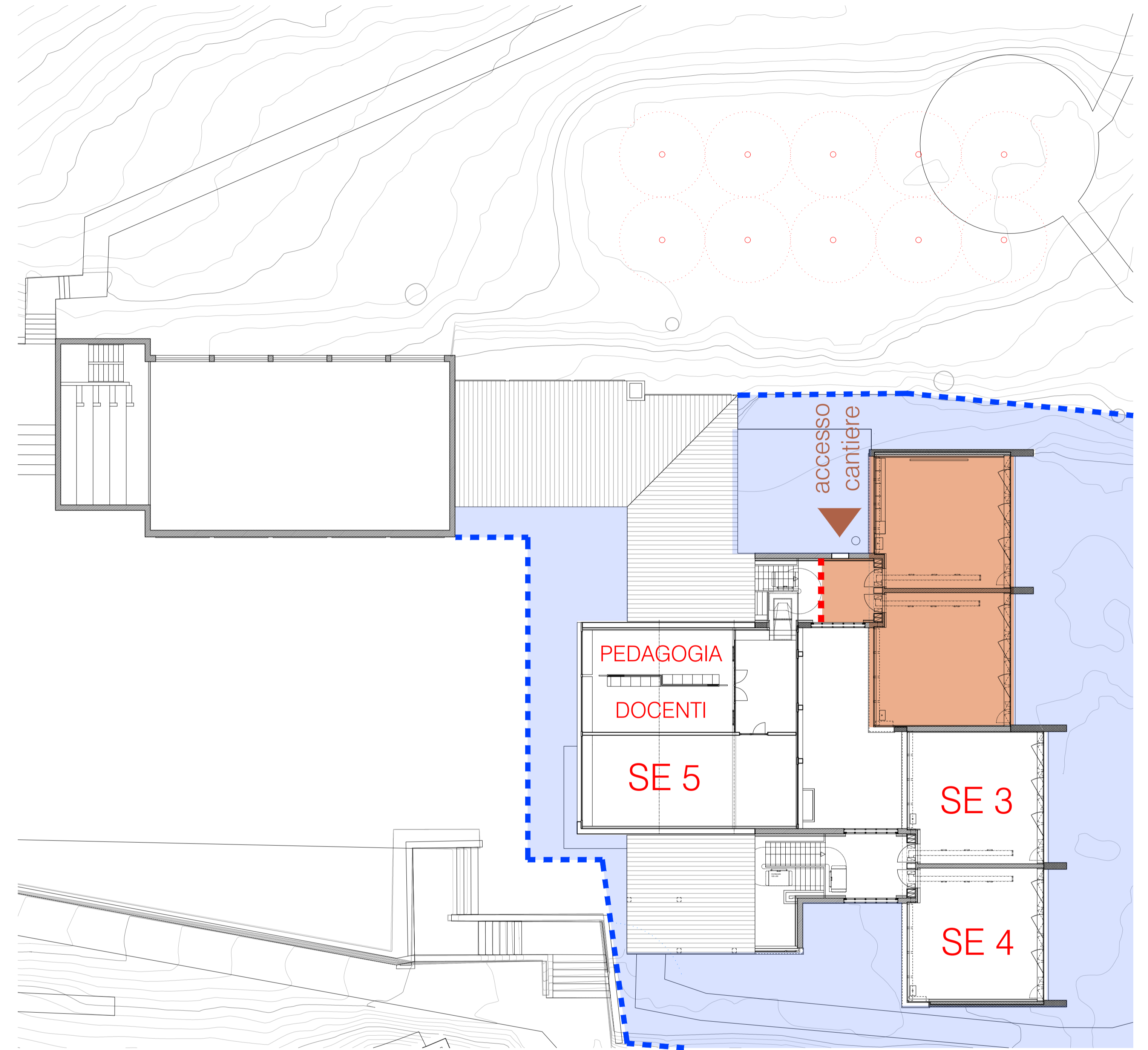


Tappa 3
giugno 2024 - dicembre 2024



Piano terreno

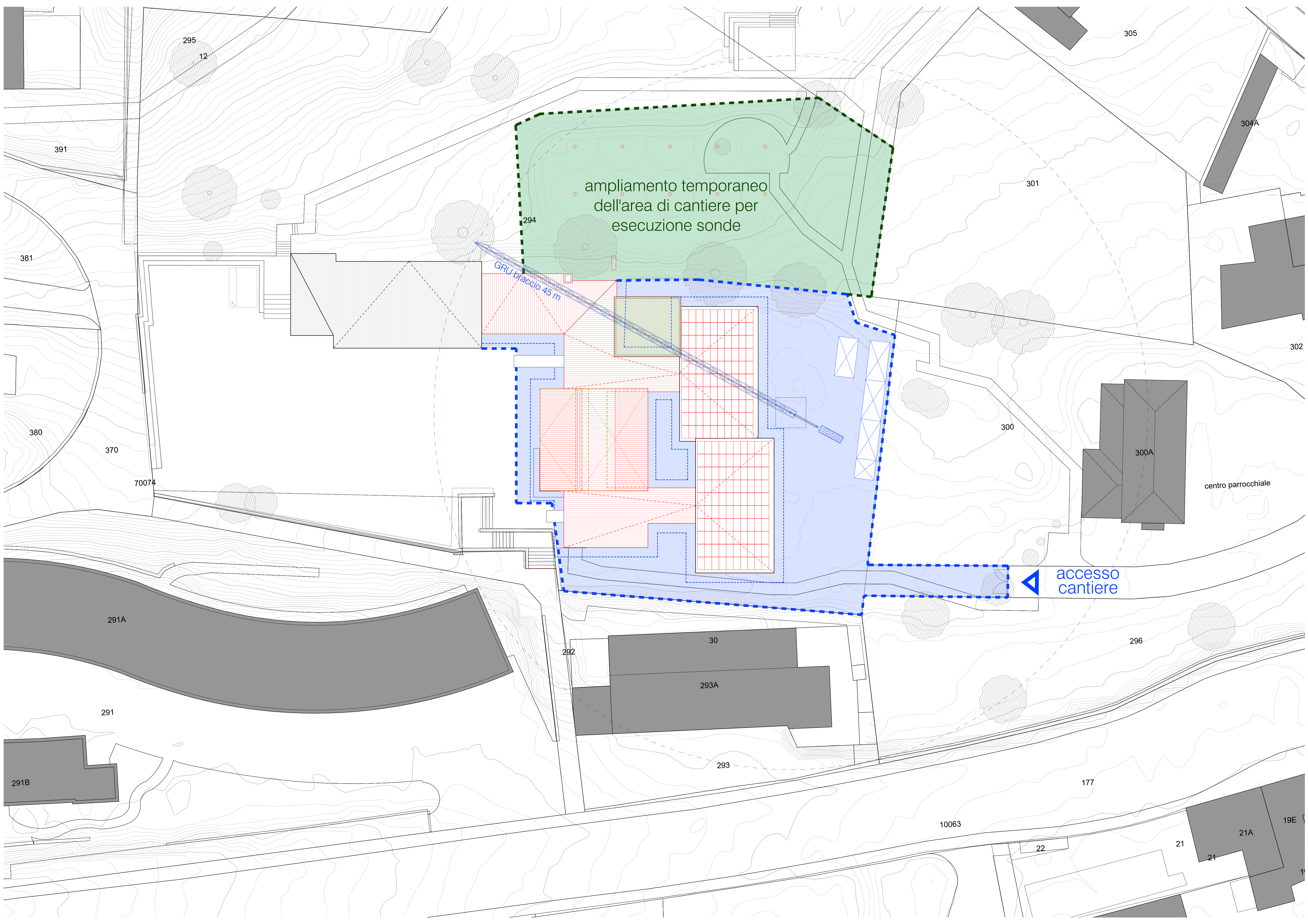
- - - - Chiusura provvisoria
- - - - Area di cantiere
- - - - Chiusura provvisoria parco per esecuzione sonde geotermiche
- Demolizione blocco 2010
- ▲ Accesso bambini
- ▲ Accesso provvisorio cantiere durante tappa 3



Piano primo

2023												2024											
1	2	3	4	5	6	7	8	9	10	11	12	1	2	3	4	5	6	7	8	9	10	11	12
<div style="border: 1px solid gray; width: 100%; height: 15px; margin-bottom: 5px;"></div> <div style="border: 1px solid gray; width: 100%; height: 15px; margin-bottom: 5px;"></div> <div style="border: 1px solid gray; width: 100%; height: 15px; margin-bottom: 5px;"></div> <div style="border: 1px solid gray; width: 100%; height: 15px; margin-bottom: 5px;"></div> <div style="border: 1px solid gray; width: 100%; height: 15px; margin-bottom: 5px;"></div>																							

Planimetria di cantiere



ampliamento temporaneo
dell'area di cantiere per
esecuzione sonde

GRU braccio 45 m

accesso
cantiere

centro parrocchiale

300A

304A

305

301

302

300

370

381

380

391

295

12

70074

291A

291

291B

292

30

293A

293

296

177

10063

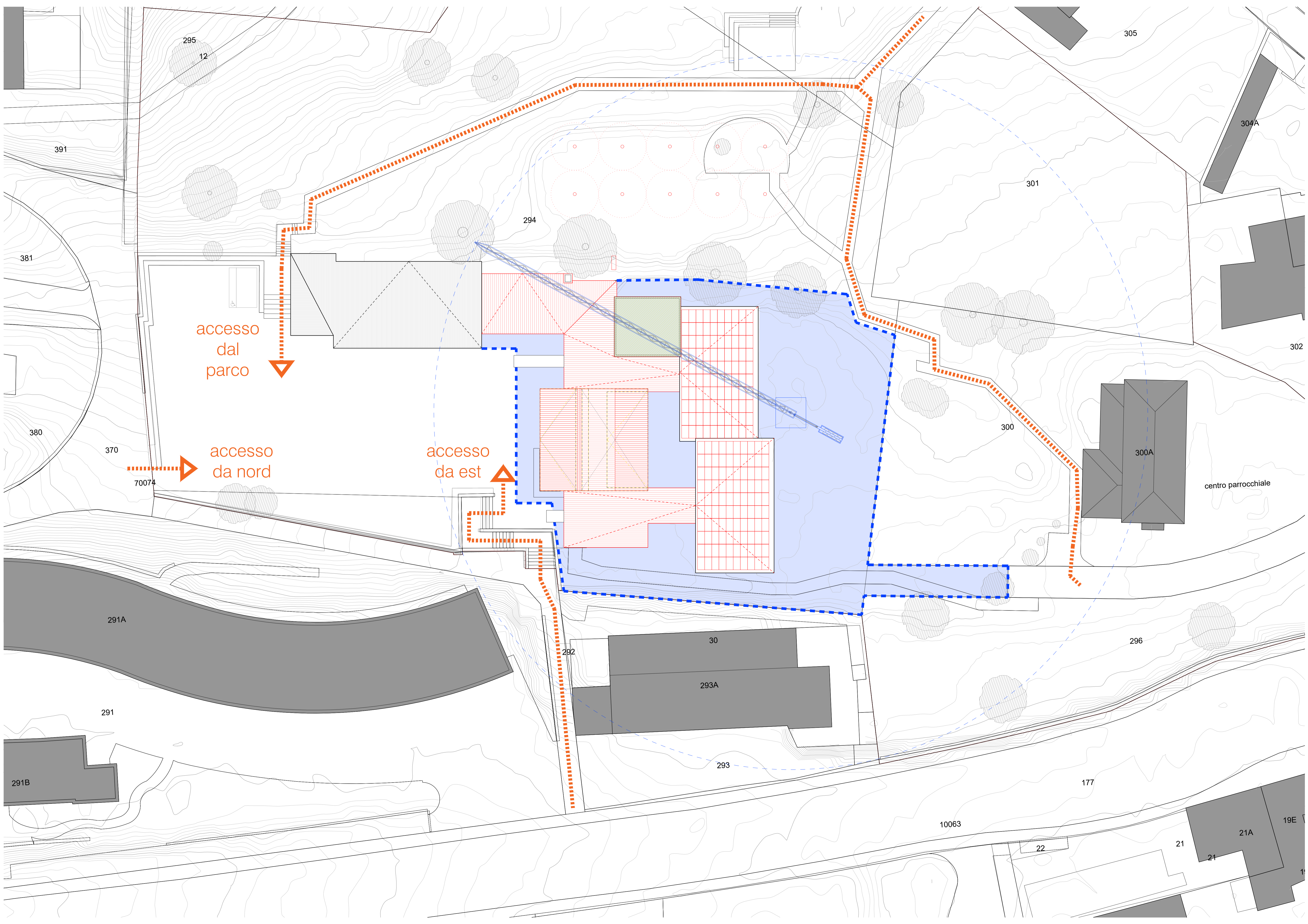
22

21

21A

19E

Planimetria accessi



accesso dal parco

accesso da nord

accesso da est

centro parrocchiale

